

martes, 14 de marzo de 2017

# Almonaster la Real cuenta con su propia App móvil

*La aplicación está disponible para todo tipo de dispositivos móviles y ofrece información de interés sobre el municipio para vecinos y visitantes*


Q almonaster



Guía de  
Almonaster la Real

+ ABRIR

Callejero Digital de...



Guía de Almonast...

Cerca de mi

Búsqueda por categoría



<http://www.almonasterlareal.es/export/sites/almonaster/es/.galleries/imagenes-noticias/noticias-2017/FullSizeRender1.jpg> **En el centro Concej**

Deportes del Ayto Almonaser Miguel Angel Delgado a su izda Rafael Íñigo delegado en Huelva de la Federación Andaluza de Ciclismo y el Diputado de Deportes Francisco Javier Martínez Ayllón.

Almonaster la Real es una de los primeros municipios en contar con una aplicación disponible para todo tipo de dispositivos móviles con información de interés para vecinos y turistas. Este proyecto, desarrollado por el Área de Nuevas Tecnologías del Ayuntamiento, se enmarca dentro del Callejero Digital de Andalucía Unificado y cuenta con el apoyo de la Diputación de Huelva.

El alcalde del municipio, Jacinto Vázquez, ha señalado que esta iniciativa es “una muestra de la apuesta de la corporación municipal por las nuevas tecnologías para mejorar los servicios que se ofrecen a los ciudadanos”. Además, ha destacado que “Almonaster la Real fue una de las localidades pioneras en culminar la aplicación, sirviendo como ejemplo a otros municipios de la zona”.

Esta guía digital de Almonaster la Real contiene información detallada sobre calles, bares, restaurantes, alojamientos y zonas destacadas turística y culturalmente. Por otro lado, los usuarios pueden conocer los lugares en los que se celebran las principales fiestas del municipio, así como los senderos disponibles para los amantes de la naturaleza.

El callejero permite localizar cada lugar de interés y dónde degustar manjares locales como los productos derivados del cerdo o los vinos elaborados a partir de los viñedos del Cerro de San Cristóbal. El rico patrimonio etnológico, las tradiciones más arraigadas y las expresiones folklóricas y musicales, son una muestra del contenido que se encuentra disponible en esta herramienta.

El rol del vecino de a pie cobra fuerza también con esta aplicación dado que desde la Oficina Técnica Municipal se insta a utilizarla y verificar de este modo que los datos del Callejero son correctos. "Casar los nombres reales de calles y la numeración de los portales del municipio con el catastro es ahora un reto asumible" según ha explicado el alcalde.

Tras el éxito obtenido con la versión para móviles Android, el Ayuntamiento ha estado trabajando durante los últimos meses para que la guía esté disponible para dispositivos con sistema iOS, con la finalidad de que sea accesible para todos los interesados. De esta forma, las personas que lo deseen pueden descargar la aplicación a través de Play Store o Apple Store introduciendo en el buscador la palabra ‘Almonaster’.

Muy útil para moverte por sus calles, localizar cada bar, restaurante, alojamiento o lugar de interés turístico o cultural...

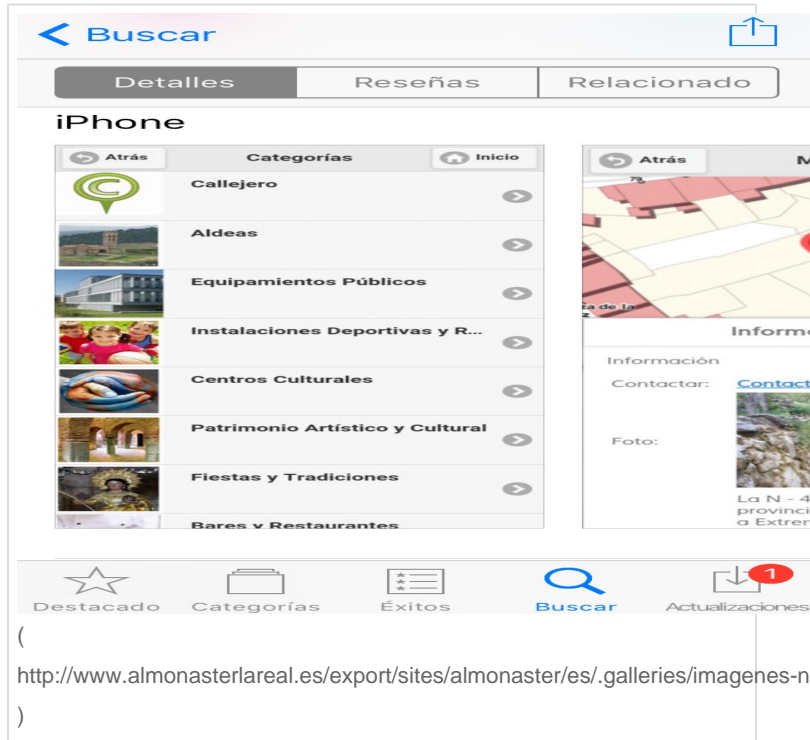
Para sistema ios (iphone): Guía de Almonaster la Real por Callejero Digital de Andalucía Unificado

<https://appsto.re/es/gzUfib.i> (<https://appsto.re/es/gzUfib.i>)

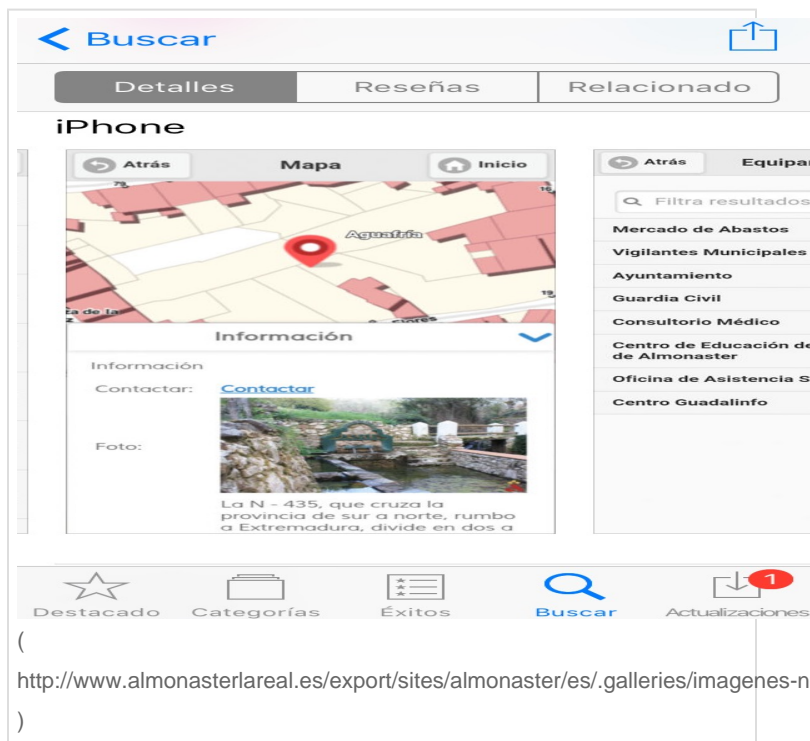
Para sistema Android: <https://play.google.com/store/apps/details?id=es.juntadeandalucia.mapea.sepim.almonaster> (

<https://play.google.com/store/apps/details?id=es.juntadeandalucia.mapea.sepim.almonaster>)

## App

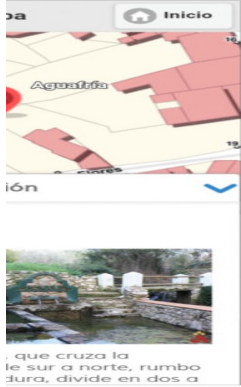


( <http://www.almonasterlareal.es/export/sites/almonaster/es/.galleries/imagenes-noticias/noticias-2017/FullSizeRender.jpg> )



( <http://www.almonasterlareal.es/export/sites/almonaster/es/.galleries/imagenes-noticias/noticias-2017/FullSizeRender4.jpg> )

### iPhone



Equipamientos Pú...	
Filtrar resultados	
Mercado de Abastos	44.98 m
Vigilantes Municipales	47.31 m
Ayuntamiento	55.7 m
Guardia Civil	164.76 m
Consultorio Médico	169.74 m
Centro de Educación de Adultos "Mez de Almonaster	180.77 m
Oficina de Asistencia Social	264.02 m
Centro Guadalinfo	266.78 m

(  
<http://www.almonasterlareal.es/export/sites/almonaster/es/.galleries/imagenes-noticias/noticias-2017/FullSizeRender3.jpg>  
)